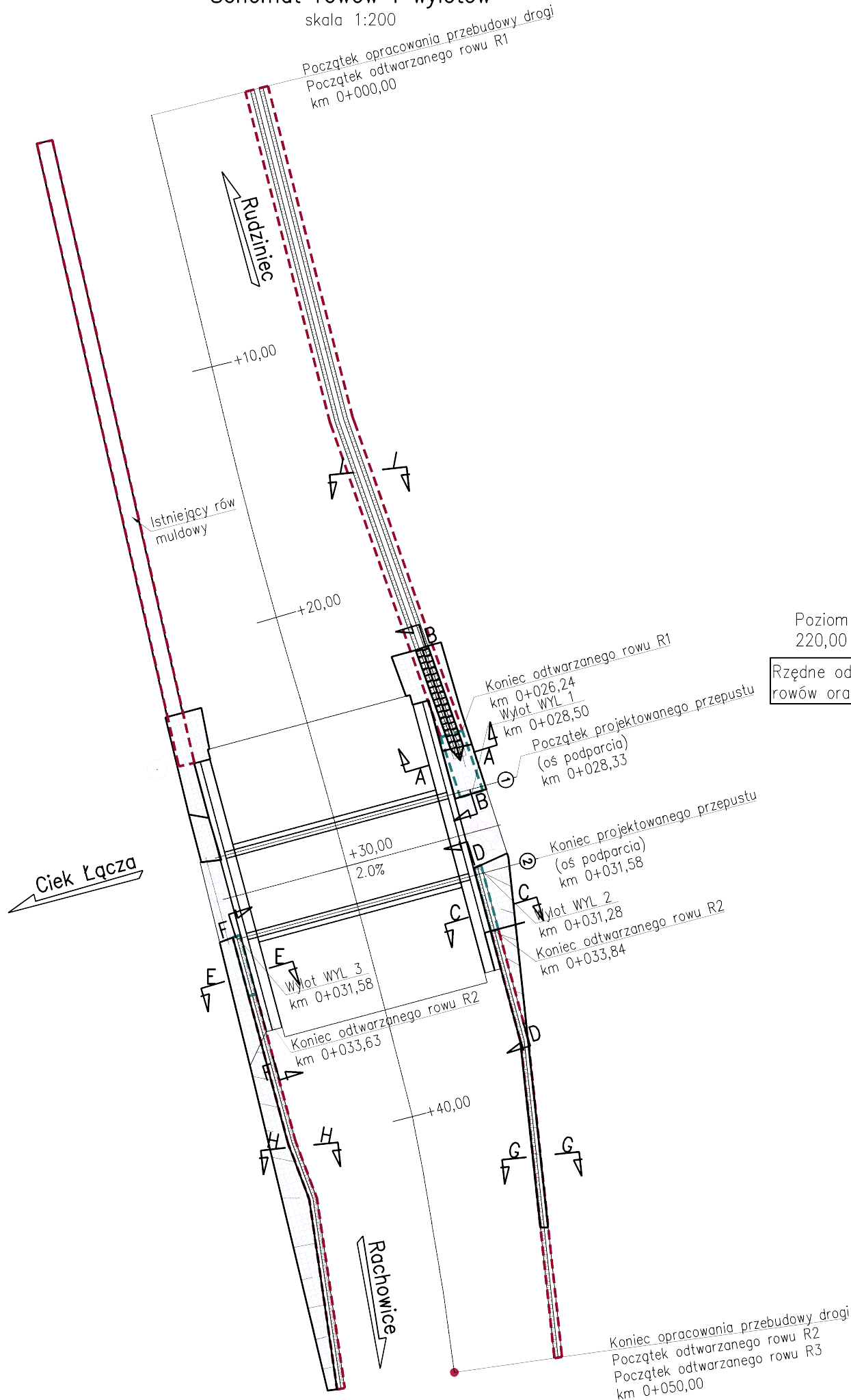


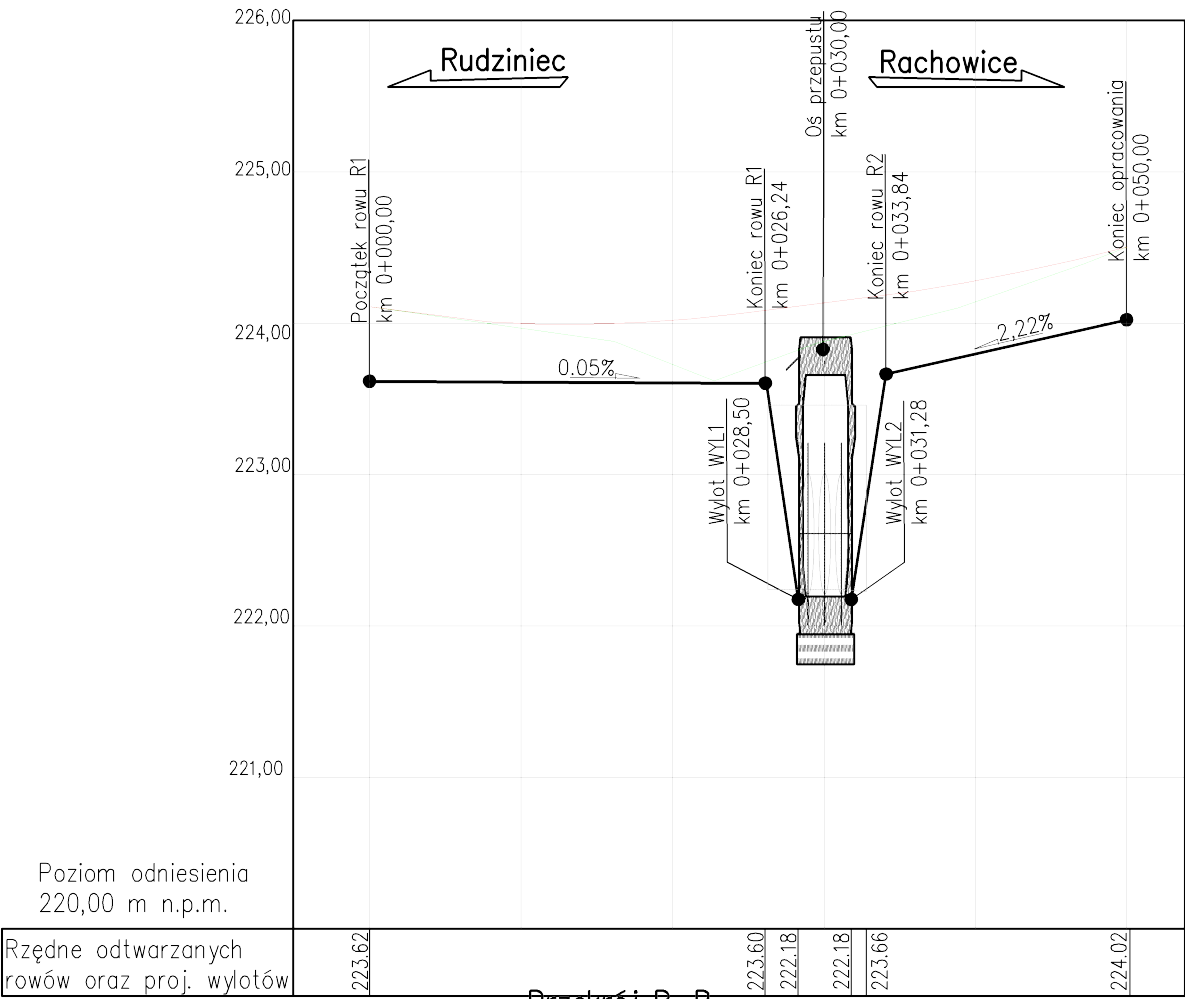
Schemat rowów i wylotów

skala 1:200



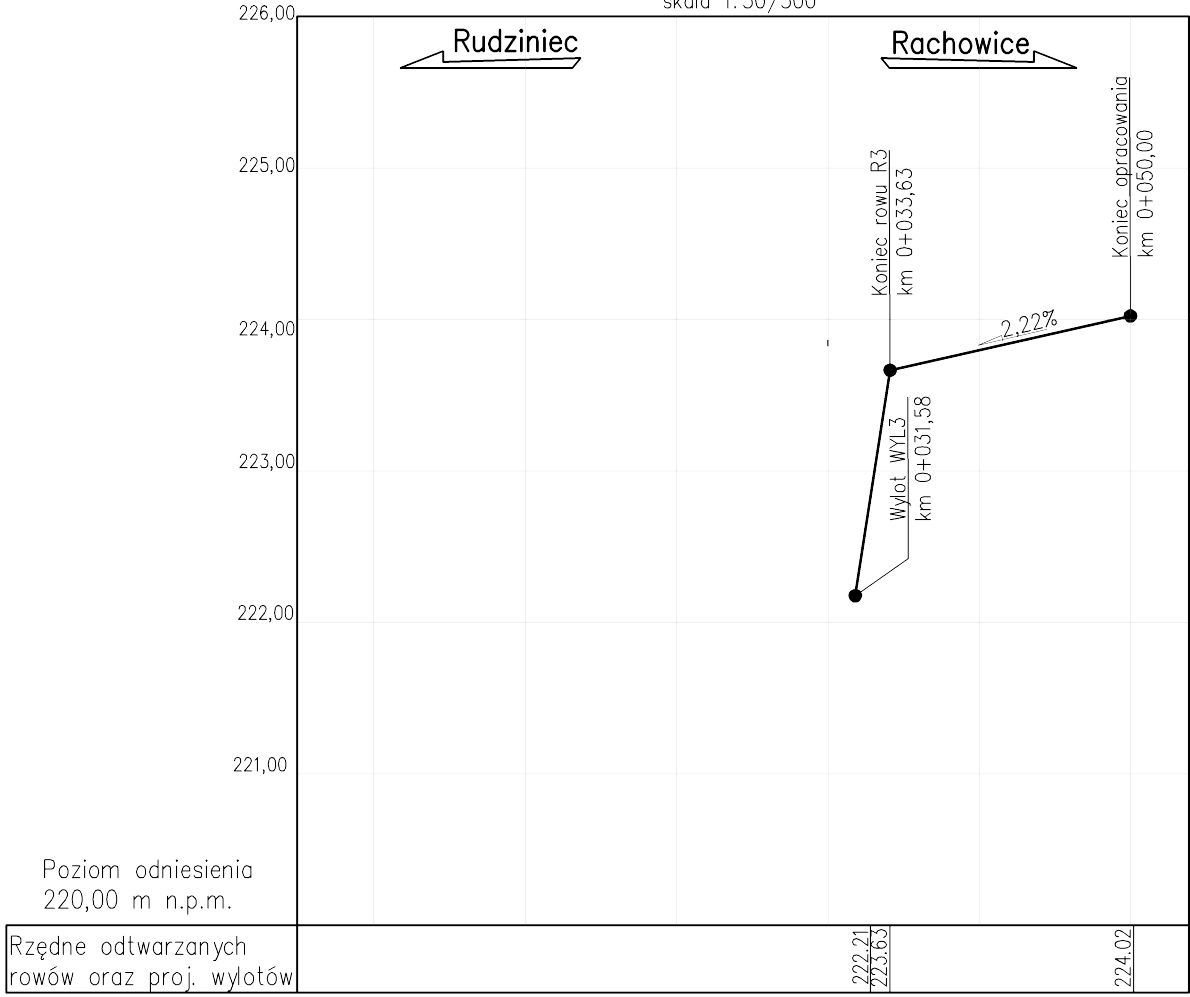
Profil podłużny układu drogowego

skala 1:50/500



Profil podłużny układu drogowego

skala 1:50/500



Poziom odniesienia  
220,00 m n.p.m.

Rzędne odtwarzanych  
rowów oraz proj. wylotów

Przekrój G-G

skala 1:25



Przekrój H-H

skala 1:25



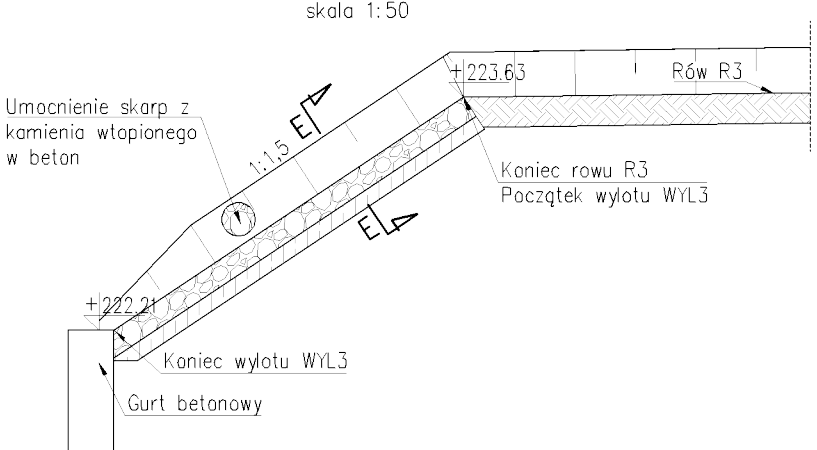
Przekrój I-I

skala 1:25



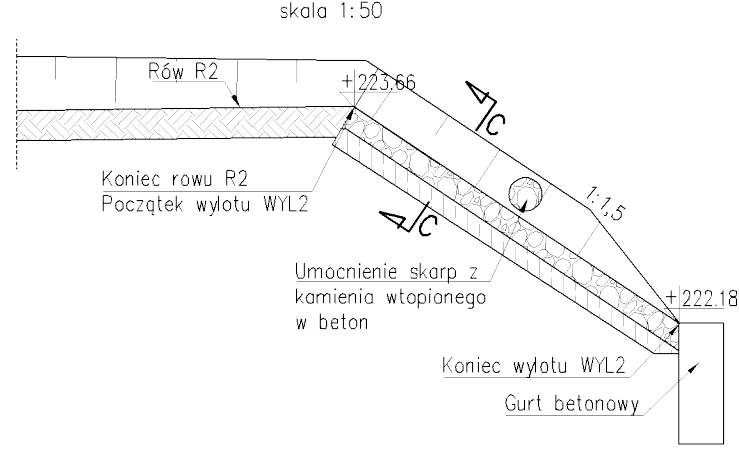
Przekrój F-F

skala 1:50



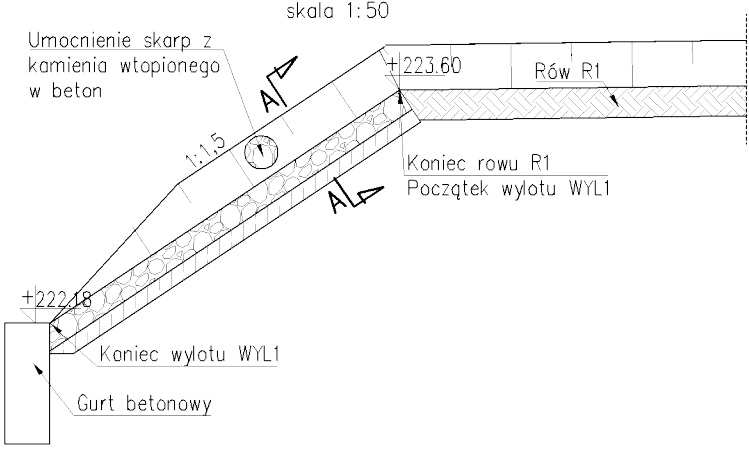
Przekrój D-D

skala 1:50



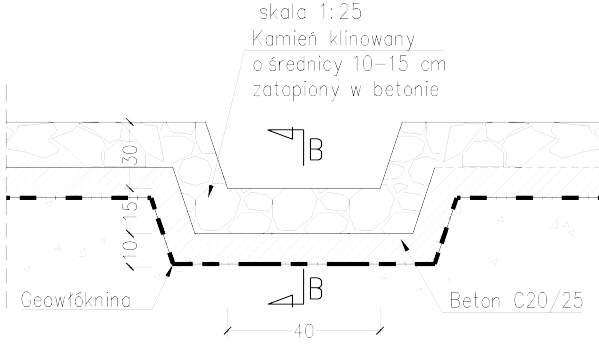
Przekrój B-B

skala 1:50



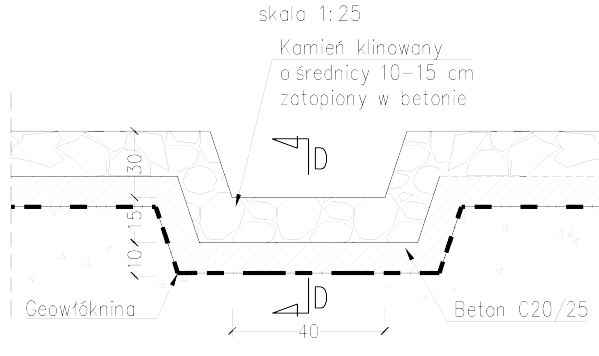
Przekrój A-A

skala 1:25



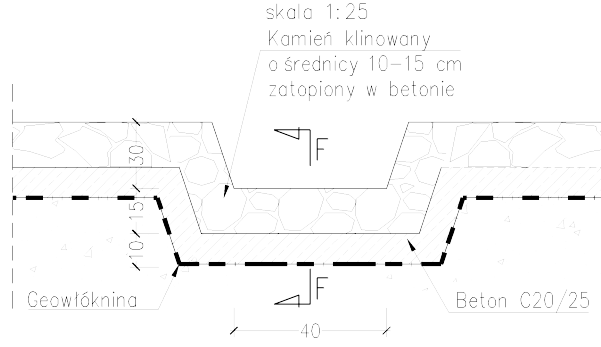
Przekrój C-C

skala 1:25



Przekrój E-E

skala 1:25



INWESTOR:	Powiat Gliwicki – ul. Zygmunta Starego 17, 44–100 GLIWICE reprezentowany przez Dyrektora Zarządu Dróg Powiatowych – ul. Zygmunta Starego 17, 44–100 GLIWICE		
JEDNOSTKA PROJEKTOWA:	FASYS MOSTY Sp. z o.o. ul. Jedności Narodowej 83, 50–262 WROCŁAW		
NAZWA I ADRES OBIEKTU BUD.:	Przebudowa przepustu przy drodze powiatowej Nr 2967S w Łączy – dokumentacja projektowa		
STADIUM:	PROJEKT WYKONAWCZY		nr rys.: D-04
TYTUŁ RYSUNKU:	Przekroje projektowanych wylotów oraz odtwarzanych rowów		
STANOWISKO	IMIĘ I NAZWISKO	NR UPRAWNIEN	data: 09.2022
PROJEKTANT: (główny projektant)	mgr inż. Adam Stempniewicz	97/DOŚ/07	podpis: <i>AS</i>
PROJEKTANT: (branża mostowa)	mgr inż. Szymon Gruba	119/DOŚ/09	podpis: <i>SGruba</i>
SPRAWDZAJĄCY: (branża mostowa)	mgr inż. Błażej Bartoszek	DOŚ/0368/PBM/17	podpis: <i>B</i>
ASYSTENT: (branża mostowa)	mgr inż. Kamil Ruszkowski	–	podpis: <i>KRuszkowski</i>